

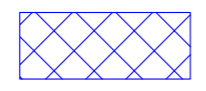
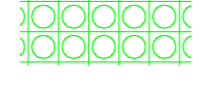


PLU

Plan Local d'Urbanisme
2ème REVISION DU POS



V.1 - PLAN DE ZONAGE
Ech : 1/10 000

PLU approuvé par DCM du

Mairie de Lattes - service urbanisme
tel: 04 67 99 74 80 / fax: 04 67 99 77 83

- Limites de zones
- U** Zones urbanisées
- AU** Zones à urbaniser
- A** Zones agricoles
- N** Zones naturelles
-  Emplacements réservés
-  Espaces Boisés Classés
-  300 m Zone de bruit des infrastructures de transport terrestre
-  100 m Zone non aedificandi

Éléments du paysage identifiés L 123.1.7 :

-  Corridors verts
-  Îlot à protéger et à mettre en valeur au titre de l'Art. 123.1 Al.7

